

חוק התכנון והבניה, התשכ"ה - 1965  
תכנית מתאר מקומית






## תכנית אב ארנונה - תלפיות

נספח מס' 14 - מפת מפתח חלוקה למתחמי תכנון

### מקום התכנית:

מחוז: : ירושלים  
 מרחב תכנון מקומי: : ירושלים  
 רשות מקומית: : עיריית ירושלים  
 ישוב: : ירושלים  
 שכונה: : ארנונה - תלפיות  
 מקום: : ארנונה

### מקרא:

-  גבול תכנית מוצעת
-  רדיוס 300 מ' מגבולות מתקנים דיפלומטיים
-  גבול חלקה קיימת
-  שטח למבני ציבור
-  שטח ציבורי פתוח

### A-G חלוקה בהתאם לגושים

30118 **E** 30114 **A**  
 30119 **F** 30115 **B**  
 30139 **G** 30116 **C**  
 \*מס' חלקות בשטח - ראה בטבלה II 30117 **D**

קנ"מ 1:5000

**רשימת יועצים**  
 נוף וסביבה: מוריה-סקלי אדריכלות נוף  
 תנועה ותחבורה: אינג' רולי פלד  
 שימור: אדר' משה שפירא  
 כלכלה ופירגורמה: מר זאב ברקאי  
 חברה ושיתוף ציבור: ד"ר אורית ברוור-בן דוד

**המתכנן**  
 ארכטיק אדריכלים ומתכנני ערים  
 נילי רננה חר"ג ויאן סנדרוולד  
 ינאי 6, ת.ד. 4635 ירושלים  
 טלפון: 025619791 פקס: 026259797  
 office@arcticarc.com



עיריית ירושלים  
 מנהל התכנון  
 האגף לתכנון עיר

תאריך: 25.12.2017

